











Fond de plan



-  Limite communale
-  Forêt (BD-L-TC)
-  Périmètre d'agglomération en vigueur

Réseaux de circulation existants

-  route nationale
-  chemin repris
-  non codé
-  pistes cyclables
-  chemins de randonnées

-  Zone 30
-  Zone 20

Parking

-  Parking public d'envergure
-  P+R

xxx	x	xxx	xxx	xxx
DATE	INDICE	MODIFÉ PAR	VERIFIÉ PAR	MODIFICATION

DESSINÉ: Ben Zeimetz      VÉRIFIÉ: Mélodie Reis      CONTRÔLE: Marcel Hetto

CLIENT: **ADMINISTRATION COMMUNALE DE HABSCHT**

PROJET: **ETUDE PREPARATOIRE - 7.MOBILITE principaux réseaux de circulation, y compris la mobilité douce**

LOCALITE(S)/ LIEU(X)/DIT(S): **HOBSCHEID**

 P.A.C. 85 - 87  
BP.: 108 L-8303 Capellen  
G.-D. de Luxembourg  
Tél: (+352) 26 390 - 1  
Fax: (+352) 30 56 09  
E-mail: info@luxplan.lu

ECHELLE: 1:10.000  
DATE: 07 May 2019  
FICHER: R:\2010\2010\766U\_LP\_HOBSCHEID\_PAGI  
D\_Plan031\_PAGI031\_Etude\_preparatoire  
D311\_Section 1\_Analyse\_globale\ArcGIS\Karten