














- Fond de plan**
-  Bâtiment (PCN 2017)
 -  Parcelle (PCN 2017)
 -  Forêt
 -  Limite communale
 -  Périmètre d'agglomération en vigueur
 -  Gabarit d'une construction existante à préserver
 -  construction à conserver
 -  petit patrimoine à conserver
 -  mur à conserver
 -  alignement d'une construction existante à préserver
 -  à la protection des sites et monuments nationaux
 -  immeubles et objets classés monuments nationaux
 -  immeubles et objets classés à l'inventaire supplémentaire

xxx	x	xxx	xxx	xxx
DATE	INDICE	MODIFÉ PAR	VÉRIFIÉ PAR	MODIFICATION

DESSINÉ: Ben Zeimetz VÉRIFIÉ: Mélodie Reis CONTRÔLE: Marcel Hetto

CLIENT: **ADMINISTRATION COMMUNALE DE HABSCHT**

PROJET: **ETUDE PREPARATOIRE - 5.STRUCTURE URBAINE ensembles bâtis et éléments isolés protégés ou dignes de protection**

LOCALITE(S)/ LIEU(X)/DIT(S): **Septfontaines**



LUXPLAN S.A.
Ingénieurs conseils

P.A.C. 85 - 87
BP.: 108 L-8303 Capellen
G.-D. de Luxembourg

Tél: (+352) 26 390 - 1
Fax: (+352) 30 56 09
E-mail: info@luxplan.lu

ENTREPRISE SOCIALMENT RESPONSABLE



SCHELLE: 1:10.000



DATE: 23 May 2019

FICHER: R:\2010\2010\766U_LP_HOBSCHTID_PAGI
D_Plan03_PAG031_Etude_preparatoire
D311_Section 1_Analyse_globale\ArcGIS\Karten

PLAN N°: 3_5_STRUCTURE_URBAINE_D_20181011