












Fond de plan

-  Ruisseau
-  Forêt

Activités économiques

-  Activité agricole (prédominance d'exploitations agricoles)
-  Activité artisanale et industrielle
-  Activité commerciale et de services
-  Activité HORESCA
-  Activité de loisirs et de tourisme
-  Camping
-  Centre équestre
-  Château
-  Musée

xxx	x	xxx	xxx	xxx
DATE	INDICE	MODIFÉ PAR	VERIFIÉ PAR	MODIFICATION

DESSINE: Ben Zeimetz      VERIFIÉ: Mélodie Reis      CONTRÔLE: Marcel Hetto

CLIENT: **ADMINISTRATION COMMUNALE DE HABSCHT**

PROJET: **ETUDE PREPARATOIRE - 3.SITUATION ECONOMIQUE répartition sommaire des activités économiques et des emplois**


LOCALITE(S)/ LIEU(X)/DIT(S): **Greisch**

**LUXPLAN S.A.**  
Ingénieurs conseils

P.A.C. 85 - 87  
BP.: 108 L-8303 Capellen  
G.-D. de Luxembourg

Tél: (+352) 26 390 - 1  
Fax: (+352) 30 56 09  
E-mail: info@luxplan.lu

ECHELLE: 1:10.000



DATE: 07 May 2019

FICHER: R:\2010\2010\766U\_LP\_HOBSCHT\ID\_PAGI  
D:\Plan\03\_PAGI\031\_Etude\_preparatoire\0311\_Section\_1\_Analyse\_globale\ArcGIS\Karten