









Fond de plan

-  Bâtiment (PCN 2015)
-  Parcellaire (PCN 2015)
-  Limite communale
-  Périmètre d'agglomération en vigueur

Bâtiments et équipements collectifs

-  Bâtiments publics
-  Aménagements publics
-  Aménagements publics
-  Etablissements religieux

Fonctions urbaines

- AC** Administration Communale
- ADJ** Aire de jeux
- S** Equipement sportif
- E** Etablissement scolaire/ Crèche/ Maison-relais
- C** Etablissement culturel
- AT** Atelier Technique
- P** Parking Public
- Ci** Cimetière
- Eg** Eglise
- Ch** Chapelle
- Po** Pompiers
- Bo** Bassin d'orage
- Br** Bassin de rétention
- R** Réservoir
- SP** Salle polyvalente
- SICA** Centre de recyclage
- LogS** Logement social

xxx	x	xxx	xxx	xxx
DATE	INDICE	MODIFÉ PAR	VÉRIFIÉ PAR	MODIFICATION

DESSINE: Ben Zeimetz VÉRIFIÉ: Mélodie Reis CONTRÔLE: Marcel Hetto

CLIENT: **ADMINISTRATION COMMUNALE DE HABSCHT**

PROJET: **ETUDE PREPARATOIRE - 6.EQUIPEMENTS COLLECTIFS**
localisation des équipements collectifs communaux et nationaux

LOCALITE(S)/ LIEU(X)/DIT(S): **Roodt**



P.A.C. 85 - 87
BP.: 108 L-8303 Capellen
G.-D. de Luxembourg
Tél: (+352) 26 390 - 1
Fax: (+352) 30 56 09
E-mail: info@luxplan.lu



ÉCHELLE: 1:10.000
DATE: 07 May 2019

FICHER: R:\2010\2010\766U_LP_HOBSCHT_PAGI
D_Plan03_PAGI031_Etude_preparatoire
D311_Section 1_Analyse_globale\ArcGIS\Karten