




































FOND DE PLAN

-  Parcellaire (PCN2017)
-  Bâtiment (PCN 2017)
-  Cours d'eau
-  Forêt
-  Limite communale
-  Périmètre d'agglomération
-  Courbes de niveaux (équidistance 5m)
-  Réserve naturelle nationale
-  Zone tampon de la réserve nationale - 30 m
-  Zone natura 2000
-  Zone tampon de la zone natura 2000 - 30 m
-  Zone inondable I-HQ 10
-  Zone inondable I-HQ 100
-  Zone inondable I-HQ Extrême
-  Cadastre des biotopes (Luxplan - printemps 2016)
(selon Art 17/20 de la loi du 19 janvier 2004 - à titre indicatif)
Biotopkaster Offenlan (SICONA)
-  Europäischer Korridor
-  Nationaler Korridor
-  Lokaler Korridor
-  Pufferfläche (250 m)
-  Nationale Verbundflächen
-  Internationale Verbundflächen
-  Zone de protection des sources
Niveaux I, II, II-V1 et III
-  Captage d'eau potable

MAILLAGE ECOLOGIQUE

-  Haie existante
-  Alignement d'arbres
-  Bande des 30 m pour les forêts de plus d'1 hectare
-  Repère visuel naturel
-  Ouvertures sur le paysage
-  Ligne de crête (équidistance 5m)
-  Espaces verts majeurs (parcs, aires de jeux, espaces sportifs, boisements < 1 ha ...)
-  Zone de jardins collectifs
-  Transition paysagère à améliorer
-  Maillage écologique à améliorer
-  Rétablissement des continuités végétales (arbres d'alignement)
-  Sas d'entrée de ville / village à valoriser

xxx	x	xxx	xxx	xxx
DATE	INDICE	MODIFIE PAR	VERIFIE PAR	MODIFICATION

DESSINE: Ben Zeimetz/Sophie Queval VERIFIE: Mélodie Reis CONTROLE: Marcel Hetto

CLIENT: **ADMINISTRATION COMMUNALE DE HABSCHT**

PROJET: **ETUDE PREPARATOIRE - CONCEPT ENVIRONNEMENT**

LOCALITE(S)/LIEU(X)-DIT(S): **Roodt**

P.A.C. 85 - 87
BP.: 108 L-8303 Capellen
G.-D. de Luxembourg
Tél: (+352) 26 390 - 1
Fax: (+352) 30 56 09
E-mail: luxplan@p.lu



DATE: **24 October 2018**

FICHER: R:\2010\20100706\LP_HCS\HCS\ID_PAGD_Plan\03_PAGD031_Etude_preparatoire\031_Section_3_Concept

LUXPLAN S.A.
Ingénieurs conseils

PLAN N°: Concept_Environnement_Paysage_ROOD IND: -