












Fond de plan

-  Ruisseau
-  Forêt

Activités économiques

-  Activité agricole (prédominance d'exploitations agricoles)
-  Activité artisanale et industrielle
-  Activité commerciale et de services
-  Activité HORESCA
-  Activité de loisirs et de tourisme
-  Camping
-  Centre équestre
-  Château
-  Musée

xxx	x	xxx	xxx	xxx
DATE	INDICE	MODIFÉ PAR	VERIFIÉ PAR	MODIFICATION

DESSINE: Ben Zeimetz VERIFIÉ: Mélodie Reis CONTRÔLE: Marcel Hetto

CLIENT: **ADMINISTRATION COMMUNALE DE HABSCHT**

PROJET: **ETUDE PREPARATOIRE - 3.SITUATION ECONOMIQUE répartition sommaire des activités économiques et des emplois**

LOCALITE(S)/ LIEU(X)/DIT(S): **Roodt**



P.A.C. 85 - 87
 BP.: 108 L-8303 Capellen
 G.-D. de Luxembourg
 Tél: (+352) 26 390 - 1
 Fax: (+352) 30 56 09
 E-mail: info@luxplan.lu

ECHELLE: 1:10.000
 0 50 100 150 200 m

DATE: 07 May 2019

FICHER: R:\2010\2010\766U_LP_HOBSCHTID_PAGI
 D_Plan03_PAGI\031_Etude_preparatoire
 0311_Section 1_Analyse_globale\ArcGIS\Karten