












Fond de plan

-  Ruisseau
-  Forêt

Activités économiques

-  Activité agricole (prédominance d'exploitations agricoles)
-  Activité artisanale et industrielle
-  Activité commerciale et de services
-  Activité HORESCA
-  Activité de loisirs et de tourisme
-  Camping
-  Centre équestre
-  Château
-  Musée

xxx	x	xxx	xxx	xxx
DATE	INDICE	MODIFÉ PAR	VÉRIFIÉ PAR	MODIFICATION

DESSINÉ: Ben Zeimetz VÉRIFIÉ: Mélodie Reis CONTRÔLE: Marcel Hetto

CLIENT: **ADMINISTRATION COMMUNALE DE HABSCHT**

PROJET: **ETUDE PREPARATOIRE - 3.SITUATION ECONOMIQUE répartition sommaire des activités économiques et des emplois**


LOCALITE(S)/ LIEU(X)/DIT(S): **HOBSCHEID**

LUXPLAN S.A.
Ingénieurs conseils

P.A.C. 85 - 87
BP.: 108 L-8303 Capellen
G.-D. de Luxembourg

Tél: (+352) 26 390 - 1
Fax: (+352) 30 56 09
E-mail: info@luxplan.lu

ECHELLE: 1:10.000



DATE: 07 May 2019

FICHER: R:\2010\2010\766U_LP_HOBSCHEID_PAGI
D_Plan03_PAGI031_Etude_preparatoire
D311_Section 1_Analyse_globale\ArcGIS\Karten