





















FOND DE PLAN

-  Parcellaire (PCN2017)
-  Bâtiment (PCN 2017)
-  Cours d'eau
-  Forêt
-  Limite communale
-  Périmètre d'agglomération
-  Réserve naturelle nationale
-  Habitat Natura 2000
-  Zone inondable I-HQ10
-  Zone inondable I-HQ100
-  Zone inondable I-HQextr
-  Cadastre des biotopes (Luxplan - printemps 2011 / Carlo Mersch 2016 (selon Art 17/20 de la loi du 19 janvier 2004 - à titre indicatif) Biotopkadaster Offenland (SICONA))
-  Europäischer Korridor
-  Nationaler Korridor
-  Lokaler Korridor
-  Pufferfläche (250m)
-  Nationale Verbundfläche
-  Internationale Verbundfläche
-  Habitats des espèces d'intérêt communautaires (selon Art.17 de la loi du 18 juillet 2018)
-  Habitats espèces protégées particulièrement et/ou habitats essentiels (selon Art 21 de la loi du 18 juillet 2018)

xxx	x	xxx	xxx	xxx
DATE	INDICE	MODIFIÉ PAR	VERIFIÉ PAR	MODIFICATION

DESSINE: Ben Zeimetz VERIFIÉ: Mélodie Reis CONTRÔLE: Marcel Hetto

CLIENT: **ADMINISTRATION COMMUNALE DE HABSCHT**

PROJET: **ETUDE PREPARATOIRE - 9. ENVIRONNEMENT NATUREL ET HUMAIN maillage écologique**

LOCALITE(S)/ LIEU(X)/ DIT(S): **Roodt**

P.A.C. 85 - 87
 BP.: 108 L-8303 Capellen
 G.-D. de Luxembourg
 Tél.: (+352) 26 390 - 1
 Fax: (+352) 30 56 09
 E-mail: info@luxplan.lu

ECHELLE: 1:10.000
 DATE: 07 May 2019
 FICHER: R:\2010\2010\766U_LP_HOBSCHT\ID_PAGI
 D:\Plan03_PAGI\031_Etude_preparatoir\0311_Section_1_Analyse_globale\ArcGIS\Karten



PLAN N°: 3_9_ENVIRONNEMENT_NATUREL_ET_HUMAN_B_C_D_20181009