









PLANS DIRECTEURS SECTORIELS

-  Parcellaire (PCN2017)
-  Bâtiment (PCN 2018)
-  Cours d'eau (BD-L-TC)
-  Limite communale
-  Périmètre d'agglomération

Plan directeur sectoriel zones d'activités économiques

-  ZAE existante nationale
-  ZAE existante régionale
-  ZAE existantes à reclasser
-  PSZAE Droit de préemption

Plan directeur sectoriel paysage

-  Zone verte interurbaine
-  Zone de préservation des grands ensembles paysagers
-  Coupure verte

xxx	x	xxx	xxx	xxx
DATE	INDICE	MODIFIÉ PAR	VÉRIFIÉ PAR	MODIFICATION

DESSINÉ: Ben Zeimetz VÉRIFIÉ: Mélodie Reis CONTRÔLE: Marcel Hetto

CLIENT: **ADMINISTRATION COMMUNALE DE HABSCHT**

PROJET: **ETUDE PREPARATOIRE - 12. DISPOSITIONS LEGALES ET REGLEMENTAIRES ARRETEES AU NIVEAU NATIONAL Plans Directeur Sectoriels**

LOCALITE(S)/ LIEU(X)/ DIT(S): **Roodt**



P.A.C. 85 - 87
 BP.: 108 L-8303 Capellen
 G.-D. de Luxembourg
 Tél: (+352) 26 390 - 1
 Fax: (+352) 30 56 09
 E-mail: info@luxplan.lu

ECHELLE: 1:10.000
 0 50 100 150 200 m

DATE: 07 May 2019

FICHER: R:\2010\2010\766U_LP_HOBSCHT_EID_PAGI
 D_PlanD31_PAGI\D31_Etude_preparatoire
 D311_Section_1_Analyse_globale\ArcGIS\Karten